

地番	3231-24, 3231-28, 3231-29	土地所在図 地積測量図
土地の所在	山口市小郡新町一丁目	

地番 ① 3231-24					
測点名	標識	Xn	Yn	Xn・(Yn+1-Yn-1)	距離
新設P1	⊕	-209003.038	-70829.560	3670720.356394	14.028
新設P3	⊕	-209000.849	-70843.416	2546884.345914	6.495
新設A17	⊕	-208994.572	-70841.746	-304714.085976	1.004
新設A18	⊕	-208993.591	-70841.958	627189.766591	3.749
既設S53	⊕	-208991.085	-70844.747	24242.965860	3.095
既設S54	⊕	-208989.524	-70842.074	-3086357.290432	12.171
既設S55	⊕	-208988.166	-70829.979	-3367844.295090	4.155
既設S42	⊕	-208989.218	-70825.959	-862289.513468	0.108
既設B32	⊕	-208989.239	-70825.853	752570.249639	14.288
				倍面積	402.499432
				面積	201.2497160
				地積	201.24 m ²

地番 ② 3231-28					
測点名	標識	Xn	Yn	Xn・(Yn+1-Yn-1)	距離
新設P4	⊕	-209017.117	-70845.254	2879210.786675	0.853
新設A13	⊕	-209016.265	-70845.215	-99282.725875	6.006
新設A14	⊕	-209010.275	-70844.779	-233464.477175	5.150
新設A15	⊕	-209005.170	-70844.098	-240564.950670	3.554
新設A16	⊕	-209001.647	-70843.628	-142539.123254	0.826
新設P3	⊕	-209000.849	-70843.416	-2940223.943732	14.028
新設P1	⊕	-209003.038	-70829.560	-2557152.169930	6.250
既設B31	⊕	-209009.074	-70831.181	-403178.503746	4.275
新設P11	⊕	-209011.455	-70827.631	54133.966845	6.838
新設P10	⊕	-209017.134	-70831.440	3683508.952482	13.814
				倍面積	447.811620
				面積	223.9058100
				地積	223.90 m ²

地番 ③ 3231-29					
測点名	標識	Xn	Yn	Xn・(Yn+1-Yn-1)	距離
新設P4	⊕	-209017.117	-70845.254	-2928538.826287	13.814
新設P10	⊕	-209017.134	-70831.440	-3683508.952482	6.838
新設P11	⊕	-209011.455	-70827.631	-2523395.296215	9.950
新設B19	⊕	-209016.997	-70819.367	-1735677.143088	0.050
既設P6	⊕	-209017.027	-70819.327	3762.306486	0.089
新設A6	⊕	-209017.095	-70819.385	830842.952625	6.024
新設A7	⊕	-209021.672	-70823.302	2278336.224800	9.323
新設A8	⊕	-209027.849	-70830.285	3646908.881503	11.935
新設A9	⊕	-209033.590	-70840.749	3066731.798890	4.264
既設A10	⊕	-209034.287	-70844.956	998138.720425	11.310
新設A11	⊕	-209022.991	-70845.524	103466.380545	1.579
新設A12	⊕	-209021.414	-70845.451	-56435.781780	4.302
				倍面積	631.265422
				面積	315.6327110
				地積	315.63 m ²

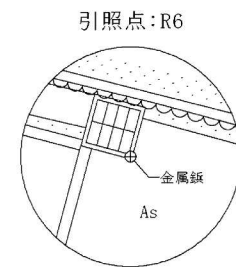
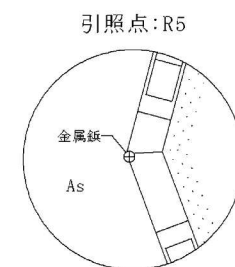
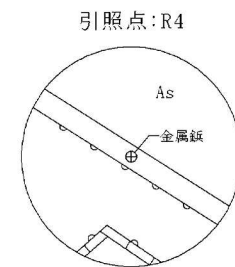
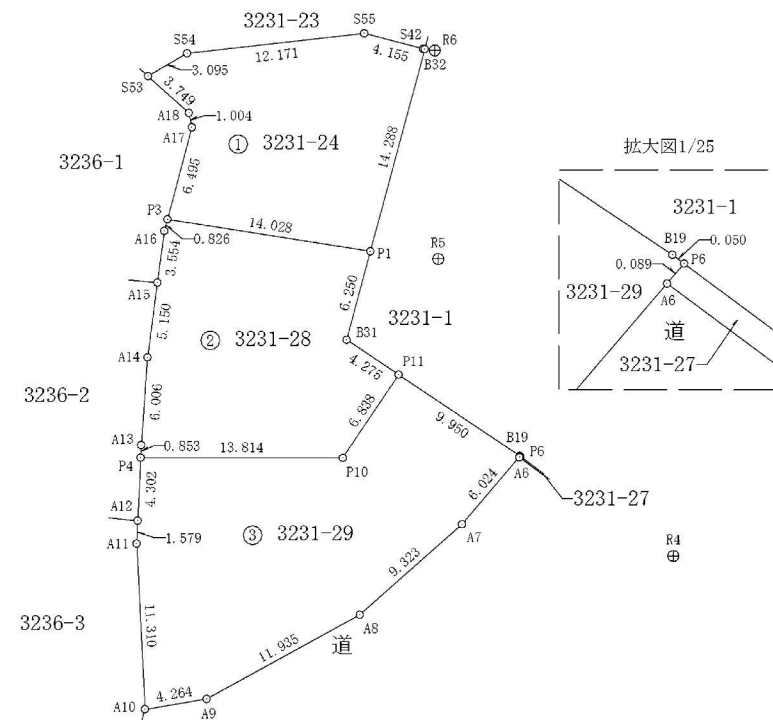
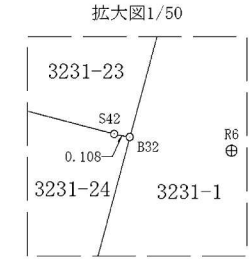
⊕・・・永続性のある境界標識

総合計面積	740.7882370 m ²
-------	----------------------------

測量年月日	令和8年6月12日
座標系	任意

引照点座標

測点名	標識	X座標	Y座標
R4	金属板	-209023.834	-70808.873
R5	金属板	-209003.569	-70824.924
R6	金属板	-208989.332	-70825.158



作成者	(令和8年6月22日作成)
-----	---------------

申請人	ASSET Design株式会社	縮尺	1/500
-----	------------------	----	-------