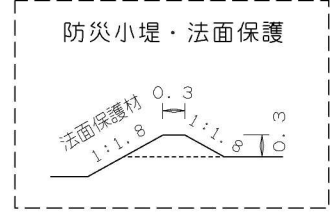
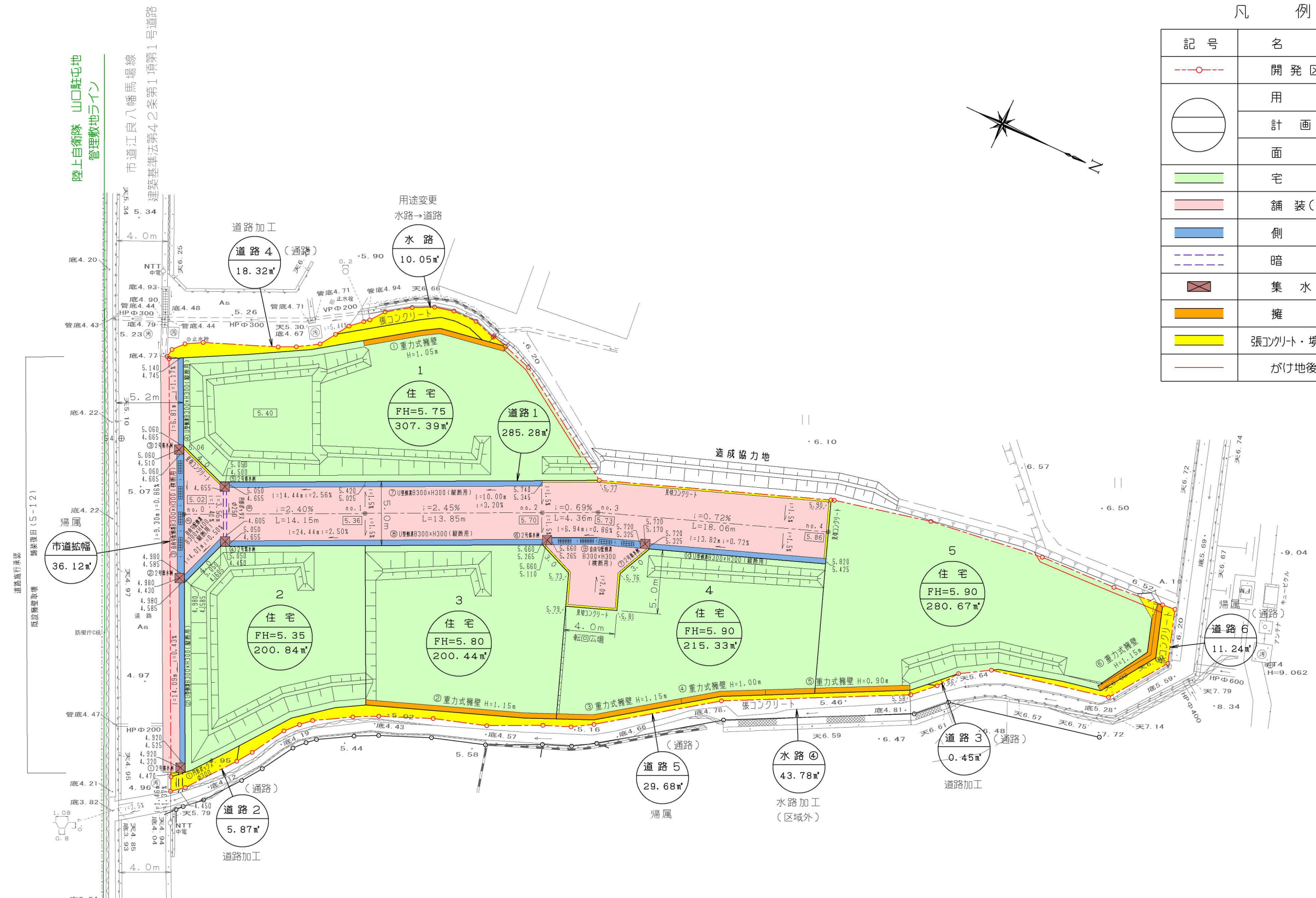



凡 例

記号	名称
	開発区域
	用途
	計画高
	面積
	宅地
	舗装(道路)
	側溝
	暗渠
	集水桝
	擁壁
	張りコンクリート・境界ブロック
	がけ地後退線



開発工事名	江良一丁目宅地造成工事
図名	土地利用計画図
縮尺	S=1:300
図面番号	10
申請者	
設計者	